


ಅನುಬಂಧ

ಜಲಾನಯನ ಯೋಜನೆಗಳ ಚಟುವಟಿಕೆ/ಕಾಮಗಾರಿಗಳನ್ನು ಅಂತರ್ಜಾಲದಲ್ಲಿ ಅಳವಡಿಸಲು ಸಂಕ್ಷಿಪ್ತ ಮಾಹಿತಿ

ಯೋಜನೆಯ ಹೆಸರು :	ಜಲಾನಯನ ಅಭಿವೃದ್ಧಿ ಮೂಲಕ ಬರಗಾಲ ತಡೆಯುವಿಕೆ (WDDP)
ವರ್ಷ :	2021-22
ಕಾಮಗಾರಿಯ/ಚಟುವಟಿಕೆಯ ಹೆಸರು :	ಚೆಕ್ ಡ್ಯಾಂ-1
ಕಾಮಗಾರಿ/ಚಟುವಟಿಕೆಯ ಛಾಯಚಿತ್ರ (photo with lat & Long) :	 <p>Latitude: 12.547026 Longitude: 77.369567 Elevation: 752.44±4 m Accuracy: 3.8m Time: 11:14 Note: CD 1 Ramanahalli</p>
ಸರ್ವೆ ನಂಬರ್ :	2
ಅಕ್ಷಾಂಶ ಮತ್ತು ರೇಖಾಂಶ :	12.547026 / 77.369567
ಗ್ರಾಮ :	ರಾಮನಹಳ್ಳಿ
ತಾಲ್ಲೂಕು :	ಕನಕಪುರ
ಜಿಲ್ಲೆ :	ರಾಮನಗರ
ಕಾಮಗಾರಿಯ/ಚಟುವಟಿಕೆಯ ಅಂದಾಜು ಮೊತ್ತ (ರೂಪಾಯಿಗಳಲ್ಲಿ) :	479841
ಕಾಮಗಾರಿಯ/ಚಟುವಟಿಕೆಯ ಕುರಿತು ಸಂಕ್ಷಿಪ್ತ ವಿವರ (ಸಮುದಾಯ ಕಾಮಗಾರಿಯಾಗಿದ್ದರೆ ಅಂದಾಜು ನೀರು ಸಂಗ್ರಹಣೆ (Cubic meter), ರಕ್ಷಣಾತ್ಮಕ ನೀರಾವರಿ ಪ್ರದೇಶ, ಫಲಾನುಭವಿ ಹೆಸರು, ಚಟುವಟಿಕೆಯಿಂದ ಪಡೆಯುತ್ತಿರುವ ಲಾಭ) :	<ol style="list-style-type: none"> 1. ಅಂದಾಜುನೀರು ಸಂಗ್ರಹಣೆ(Cubic Meter)- 650 2. ರಕ್ಷಣಾತ್ಮಕ ನೀರಾವರಿ ಪ್ರದೇಶ- 2 ಹೆ 3. ಫಲಾನುಭವಿಗಳ ಸಂಖ್ಯೆ- 4


ಅನುಬಂಧ

ಜಲಾನಯನ ಯೋಜನೆಗಳ ಚಟುವಟಿಕೆ/ಕಾಮಗಾರಿಗಳನ್ನು ಅಂತರ್ಜಾಲದಲ್ಲಿ ಅಳವಡಿಸಲು ಸಂಕ್ಷಿಪ್ತ ಮಾಹಿತಿ

ಯೋಜನೆಯ ಹೆಸರು :	ಜಲಾನಯನ ಅಭಿವೃದ್ಧಿ ಮೂಲಕ ಬರಗಾಲ ತಡೆಯುವಿಕೆ (WDDP)
ವರ್ಷ :	2021-22
ಕಾಮಗಾರಿಯ/ಚಟುವಟಿಕೆಯ ಹೆಸರು :	ಚೆಕ್ ಡ್ಯಾಂ-2
ಕಾಮಗಾರಿ/ಚಟುವಟಿಕೆಯ ಛಾಯಾಚಿತ್ರ (photo with lat & Long) :	
ಸರ್ವೆ ನಂಬರ್ :	2
ಅಕ್ಷಾಂಶ ಮತ್ತು ರೇಖಾಂಶ :	12.531817 / 77.380125
ಗ್ರಾಮ :	ರಾಮನಹಳ್ಳಿ
ತಾಲ್ಲೂಕು :	ಕನಕಪುರ
ಜಿಲ್ಲೆ :	ರಾಮನಗರ
ಕಾಮಗಾರಿಯ/ಚಟುವಟಿಕೆಯ ಅಂದಾಜು ಮೊತ್ತ (ರೂಪಾಯಿಗಳಲ್ಲಿ) :	474061
ಕಾಮಗಾರಿಯ/ಚಟುವಟಿಕೆಯ ಕುರಿತು ಸಂಕ್ಷಿಪ್ತ ವಿವರ (ಸಮುದಾಯ ಕಾಮಗಾರಿಯಾಗಿದ್ದರೆ ಅಂದಾಜು ನೀರು ಸಂಗ್ರಹಣೆ (Cubic meter), ರಕ್ಷಣಾತ್ಮಕ ನೀರಾವರಿ ಪ್ರದೇಶ, ಫಲಾನುಭವಿ ಹೆಸರು, ಚಟುವಟಿಕೆಯಿಂದ ಪಡೆಯುತ್ತಿರುವ ಲಾಭ) :	<ol style="list-style-type: none"> 1. ಅಂದಾಜುನೀರು ಸಂಗ್ರಹಣೆ(Cubic Meter)- 650 2. ರಕ್ಷಣಾತ್ಮಕ ನೀರಾವರಿ ಪ್ರದೇಶ- 3 ಹೆ 3. ಫಲಾನುಭವಿಗಳ ಸಂಖ್ಯೆ- 5


ಅನುಬಂಧ

ಜಲಾನಯನ ಯೋಜನೆಗಳ ಚಟುವಟಿಕೆ/ಕಾಮಗಾರಿಗಳನ್ನು ಅಂತರ್ಜಾಲದಲ್ಲಿ ಅಳವಡಿಸಲು ಸಂಕ್ಷಿಪ್ತ ಮಾಹಿತಿ

ಯೋಜನೆಯ ಹೆಸರು :	ಜಲಾನಯನ ಅಭಿವೃದ್ಧಿ ಮೂಲಕ ಬರಗಾಲ ತಡೆಯುವಿಕೆ (WDDP)
ವರ್ಷ :	2021-22
ಕಾಮಗಾರಿಯ/ಚಟುವಟಿಕೆಯ ಹೆಸರು :	ಚೆಕ್ ಡ್ಯಾಂ-3
ಕಾಮಗಾರಿ/ಚಟುವಟಿಕೆಯ ಛಾಯಾಚಿತ್ರ (photo with lat & Long) :	 <p>Latitude: 12.537929 Longitude: 77.375853 Elevation: 695.63±3 m Accuracy: 12.2 m Time: 11:04 Note: CD 3 Ramanahalli</p>
ಸರ್ವೆ ನಂಬರ್ :	52 ಮತ್ತು 57
ಅಕ್ಷಾಂಶ ಮತ್ತು ರೇಖಾಂಶ :	12.537929 / 77.375853
ಗ್ರಾಮ :	ರಾಮನಹಳ್ಳಿ
ತಾಲ್ಲೂಕು :	ಕನಕಪುರ
ಜಿಲ್ಲೆ :	ರಾಮನಗರ
ಕಾಮಗಾರಿಯ/ಚಟುವಟಿಕೆಯ ಅಂದಾಜು ಮೊತ್ತ (ರೂಪಾಯಿಗಳಲ್ಲಿ) :	493009
ಕಾಮಗಾರಿಯ/ಚಟುವಟಿಕೆಯ ಕುರಿತು ಸಂಕ್ಷಿಪ್ತ ವಿವರ (ಸಮುದಾಯ ಕಾಮಗಾರಿಯಾಗಿದ್ದರೆ ಅಂದಾಜು ನೀರು ಸಂಗ್ರಹಣೆ (Cubic meter), ರಕ್ಷಣಾತ್ಮಕ ನೀರಾವರಿ ಪ್ರದೇಶ, ಫಲಾನುಭವಿ ಹೆಸರು, ಚಟುವಟಿಕೆಯಿಂದ ಪಡೆಯುತ್ತಿರುವ ಲಾಭ) :	<ol style="list-style-type: none"> 1. ಅಂದಾಜುನೀರು ಸಂಗ್ರಹಣೆ(Cubic Meter)- 650 2. ರಕ್ಷಣಾತ್ಮಕ ನೀರಾವರಿ ಪ್ರದೇಶ- 2 ಹೆ 3. ಫಲಾನುಭವಿಗಳ ಸಂಖ್ಯೆ- 4


ಅನುಬಂಧ

ಜಲಾನಯನ ಯೋಜನೆಗಳ ಚಟುವಟಿಕೆ/ಕಾಮಗಾರಿಗಳನ್ನು ಅಂತರ್ಜಾಲದಲ್ಲಿ ಅಳವಡಿಸಲು ಸಂಕ್ಷಿಪ್ತ ಮಾಹಿತಿ

ಯೋಜನೆಯ ಹೆಸರು:	ಜಲಾನಯನ ಅಭಿವೃದ್ಧಿ ಮೂಲಕ ಬರಗಾಲ ತಡೆಯುವಿಕೆ ಯೋಜನೆ (WDDP)
ವರ್ಷ:	2021-22
ಕಾಮಗಾರಿಯ/ ಚಟುವಟಿಕೆಯ ಹೆಸರು:	ತಡೆಅಣೆ-1
ಕಾಮಗಾರಿ/ಚಟುವಟಿಕೆಯ ಛಾಯಚಿತ್ರ (photo with Lat &Long)	
ಸರ್ವೆ ನಂಬರ್:	91
ಅಕ್ಷಾಂಶ ಮತ್ತು ರೇಖಾಂಶ:	12.8382 77.3398
ಗ್ರಾಮ:	ಹಾಗಲಹಳ್ಳಿ
ತಾಲ್ಲೂಕು:	ರಾಮನಗರ
ಜಿಲ್ಲೆ:	ರಾಮನಗರ
ಕಾಮಗಾರಿ/ ಚಟುವಟಿಕೆಯ ಅಂದಾಜು ಮೊತ್ತ (ರೂಪಾಯಿಗಳಲ್ಲಿ)	490418.00
ಕಾಮಗಾರಿ/ ಚಟುವಟಿಕೆಯ ಕುರಿತು ಸಂಕ್ಷಿಪ್ತ ವಿವರ (ಸಮುದಾಯ ಕಾಮಗಾರಿಯಾಗಿದ್ದರೆ ಅಂದಾಜು ನೀರು ಸಂಗ್ರಹಣೆ (Cubic Meter), ರಕ್ಷಣಾತ್ಮಕ ನೀರಾವರಿ ಪ್ರದೇಶ, ಫಲಾನುಭವಿಗಳ ಸಂಖ್ಯೆ ವೈಯಕ್ತಿಕ ಕಾಮಗಾರಿಯಾಗಿದ್ದರೆ, ಫಲಾನುಭವಿ ಹೆಸರು, ಚಟುವಟಿಕೆಯಿಂದ ಪಡೆಯುತ್ತಿರುವ ಲಾಭ)	<ol style="list-style-type: none"> 1. ಅಂದಾಜುನೀರು ಸಂಗ್ರಹಣೆ(Cubic Meter)- 650 2. ರಕ್ಷಣಾತ್ಮಕ ನೀರಾವರಿ ಪ್ರದೇಶ- 2 ಹೆ 3. ಫಲಾನುಭವಿಗಳ ಸಂಖ್ಯೆ- 3

ಅನುಬಂಧ

ಜಲಾನಯನ ಯೋಜನೆಗಳ ಚಟುವಟಿಕೆ/ಕಾಮಗಾರಿಗಳನ್ನು ಅಂತರ್ಜಾಲದಲ್ಲಿ ಅಳವಡಿಸಲು ಸಂಕ್ಷಿಪ್ತ ಮಾಹಿತಿ

ಯೋಜನೆಯ ಹೆಸರು:	ಜಲಾನಯನ ಅಭಿವೃದ್ಧಿ ಮೂಲಕ ಬರಗಾಲ ತಡೆಯುವಿಕೆ ಯೋಜನೆ (WDDP)
ವರ್ಷ:	2021-22
ಕಾಮಗಾರಿಯ/ ಚಟುವಟಿಕೆಯ ಹೆಸರು:	ತಡೆಅಣೆ-1
ಕಾಮಗಾರಿ/ಚಟುವಟಿಕೆಯ ಛಾಯಚಿತ್ರ (photo with Lat &Long)	
ಸರ್ವೆ ನಂಬರ್:	106
ಅಕ್ಷಾಂಶ ಮತ್ತು ರೇಖಾಂಶ:	12.8382 77.3397
ಗ್ರಾಮ:	ಹಾಗಲಹಳ್ಳಿ
ತಾಲ್ಲೂಕು:	ರಾಮನಗರ
ಜಿಲ್ಲೆ:	ರಾಮನಗರ
ಕಾಮಗಾರಿ/ ಚಟುವಟಿಕೆಯ ಅಂದಾಜು ಮೊತ್ತ (ರೂಪಾಯಿಗಳಲ್ಲಿ)	490000.00
ಕಾಮಗಾರಿ/ ಚಟುವಟಿಕೆಯ ಕುರಿತು ಸಂಕ್ಷಿಪ್ತ ವಿವರ (ಸಮುದಾಯ ಕಾಮಗಾರಿಯಾಗಿದ್ದರೆ ಅಂದಾಜು ನೀರು ಸಂಗ್ರಹಣೆ (Cubic Meter), ರಕ್ಷಣಾತ್ಮಕ ನೀರಾವರಿ ಪ್ರದೇಶ, ಫಲಾನುಭವಿಗಳ ಸಂಖ್ಯೆ ವೈಯಕ್ತಿಕ ಕಾಮಗಾರಿಯಾಗಿದ್ದರೆ, ಫಲಾನುಭವಿ ಹೆಸರು, ಚಟುವಟಿಕೆಯಿಂದ ಪಡೆಯುತ್ತಿರುವ ಲಾಭ)	<ol style="list-style-type: none"> 1. ಅಂದಾಜುನೀರು ಸಂಗ್ರಹಣೆ(Cubic Meter)- 650 2. ರಕ್ಷಣಾತ್ಮಕ ನೀರಾವರಿ ಪ್ರದೇಶ- 2 ಹೆ 3. ಫಲಾನುಭವಿಗಳ ಸಂಖ್ಯೆ- 3